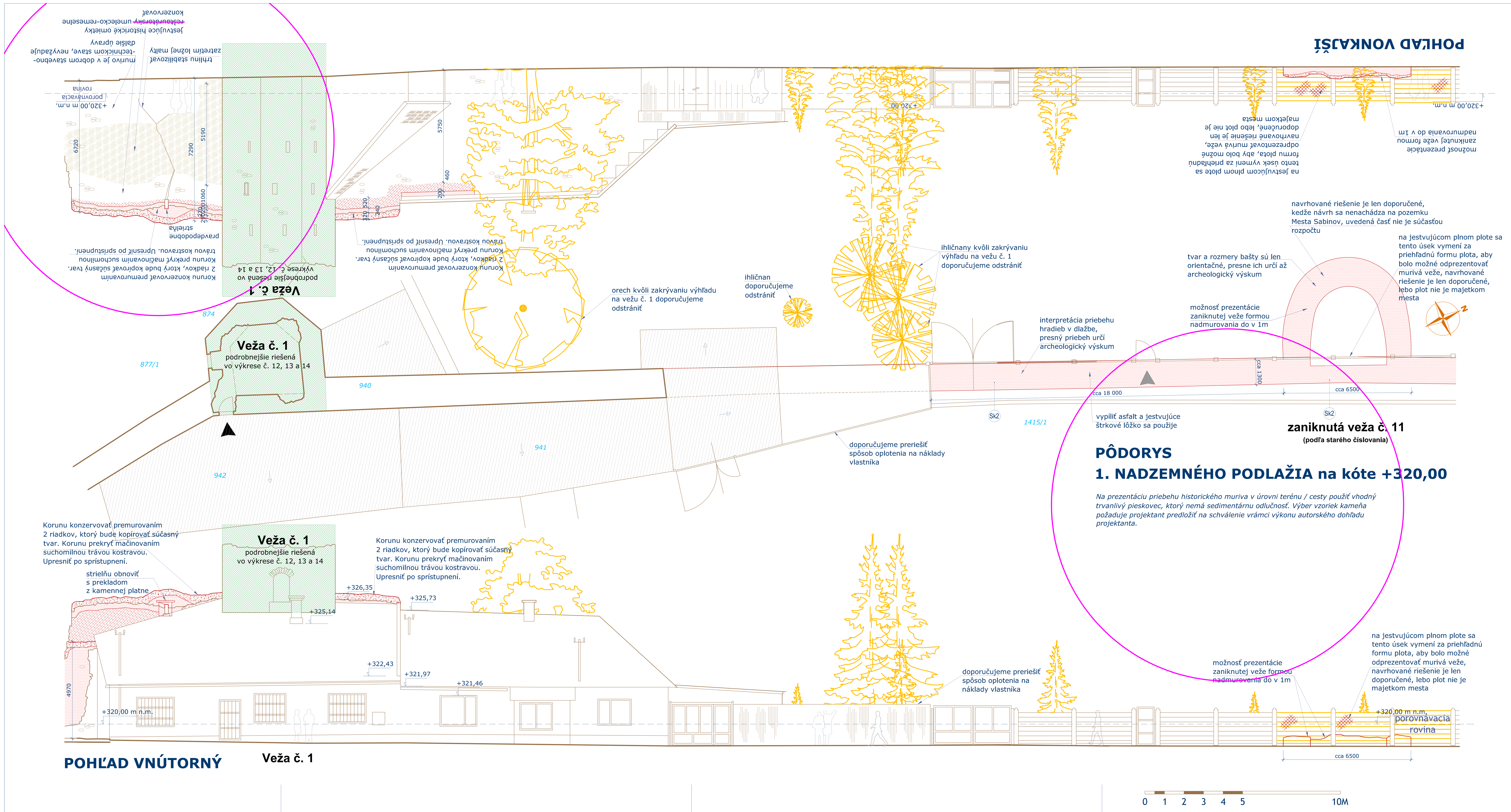

PÔDORYS
1. NADZEMNÉHO PODLAŽIA na kóte +320,00

Na prezentáciu priebehu historického muriva v úrovni terénu / cesty použiť vhodný trvanlivý pieskovec, ktorý nemá sedimentárnu odlučnosť. Výber vzoriek kameňa požaduje projektant predložiť na schválenie vrámci výkonu autorského dohľadu projektanta.

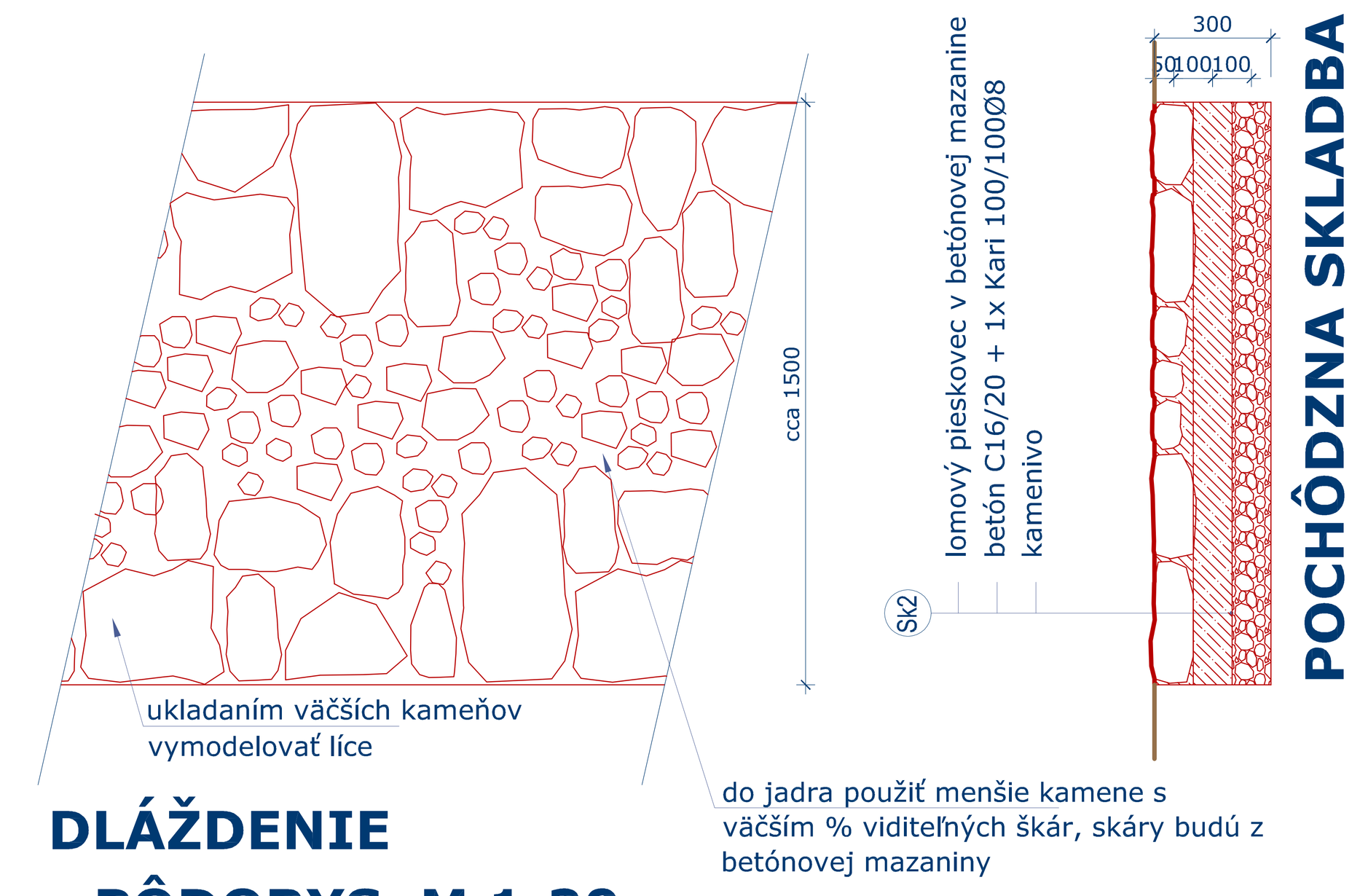

DLÁŽDENIE - PÔDORYS, M 1:20

POCHÔDZNA SKLADBA - REZ, M 1:20

LEGENDA:

- jestvujúce konštrukcie v reze
- jestvujúce kamenné murivo v pohľade
- zachované historické omietky reštaurátorsky konzervovať
- jestvujúce susedné objekty
- objekty riešené v ďalších výkresoch PD
- kóty
- 881/1 parcelné číslo
- navrhované murivo v reze
- navrhované murivo v pohľade
- úbytok líca
- murivo hĺbkovo škárované
- koruna a jadro muriva v pohľade
- dosypaná zemina
- odstraňované konštrukcie
- odstraňované novodobé omietky

Stavba je geometricky nepresná, pred realizáciou všetky rozmery na stavbe premerať!

Všetky konštrukcie súkromných vlastníkov, ktoré zasahujú do parciel majetku mesta riešených hradieb a veží (ploty, brány, presahy striech, vyústenia žľabov, novodobé murivá...) budú upravené podľa doporučení tejto PD vlastníkmi, nie je predmetom tejto PD.

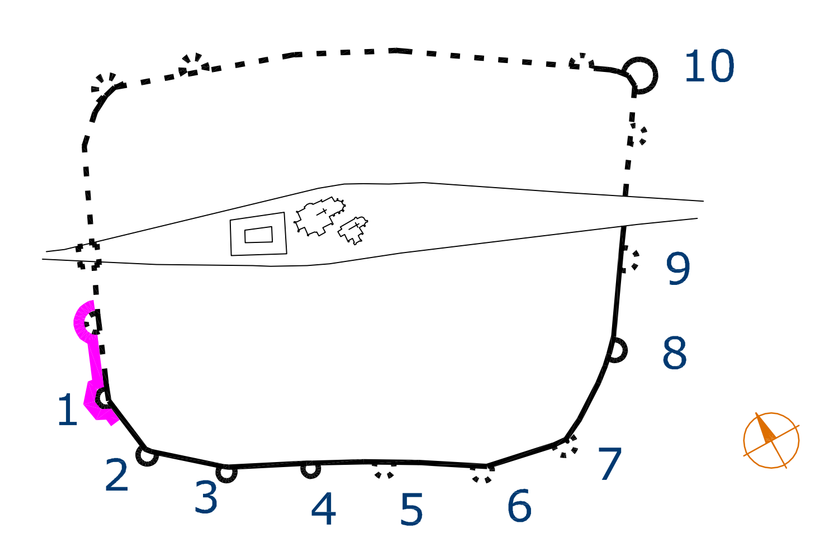

časť ARCHITEKTÚRA	**DOPLNOK č.1**
hl. projektant:	Obnova s. r. o. Pletiarska 14, 969 01 Banská Štiavnica
zod. projektant:	Ing.arch. Peter Nižňanský, reg.č. 1838 AA
vypracoval:	Ing.arch. Adriana Zorvanová, Ing.arch. Lýdia Chovancová
investor:	Mesto Sabinov, Námestie slobody 57, 083 01 Sabinov
miesto stavby:	Sabinov, parc. č. 940, 1415/1 k. ú. Sabinov
formát:	10xA4
stupeň:	RP
dátum:	VI. 2019
mierka:	m 1:100
č.v.	5

OBNOVA

Obnova mestského opevnenia v Sabinove
Kurtina medzi vežou č. 1 a zaniknutou vežou č. 11 (podľa starého číslovania)